







 Delimitación Ámbito de Actuación  
 01 Parcela  
 74429 Manzana

 Delimitación Ámbito de Actuación  
 Área de movimiento de la edificación  
 Edificación indicativa  
 Superficie lucrativa propuesta  
 Equipamiento propuesto (EQ)  
 Zona de Espacios Libres propuesta (ZEL)  
 Viario  
 10' Condicionantes geométricos

**APROBADO DEFINITIVAMENTE**  
 en el Boletín Oficial de Cantabria de fecha  
**21 MAY 2015**  
 por la Comisión Regional de Ordenación del Territorio y Urbanismo

**PUBLICADO**  
 en el Boletín Oficial de Cantabria de fecha  
**19 AGO 2015**  
 Secretario

PLAN GENERAL DE ORDENACIÓN URBANA  
**TEXTO REFUNDIDO TRAS LA APROBACIÓN DEFINITIVA**  
 Junio 2015  
 PLANO  
**Ordenación detallada AA-V. Catastro y replanteo**  
**O.5.2**

AYUNTAMIENTO SAN VICENTE DE LA BARRUELA (CANTABRIA)  
**PROES**  
 ESCALA 1/500 ORIGINAL A3  
 0 5 10 20

